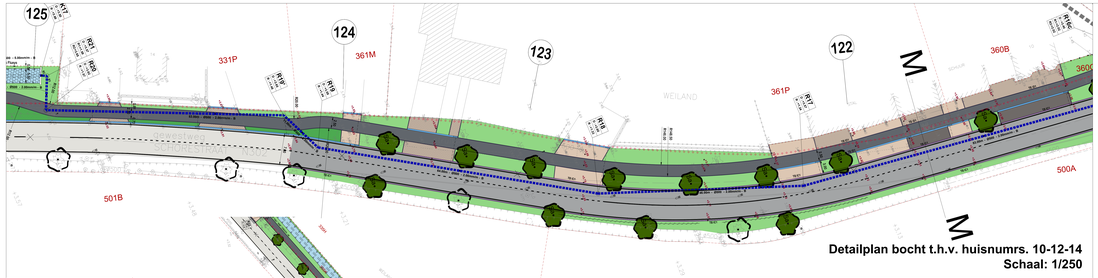

Detailplan bocht t.h.v. huisnumrs. 10-12-14
Schaal: 1/250

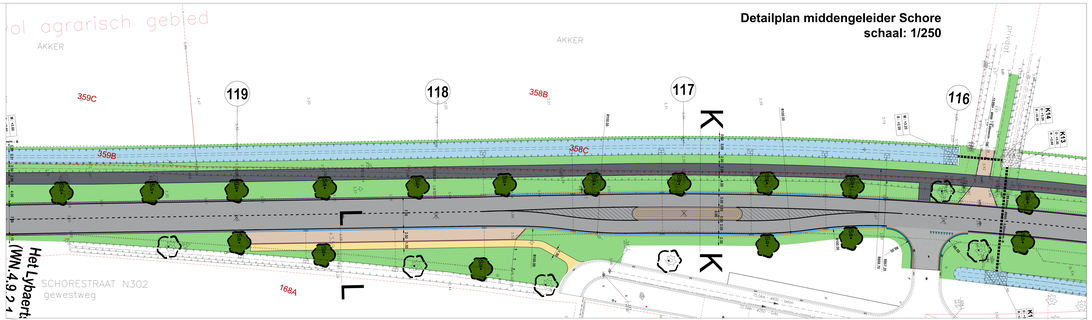

Detailplan middengeleider Schore
schaal: 1/250

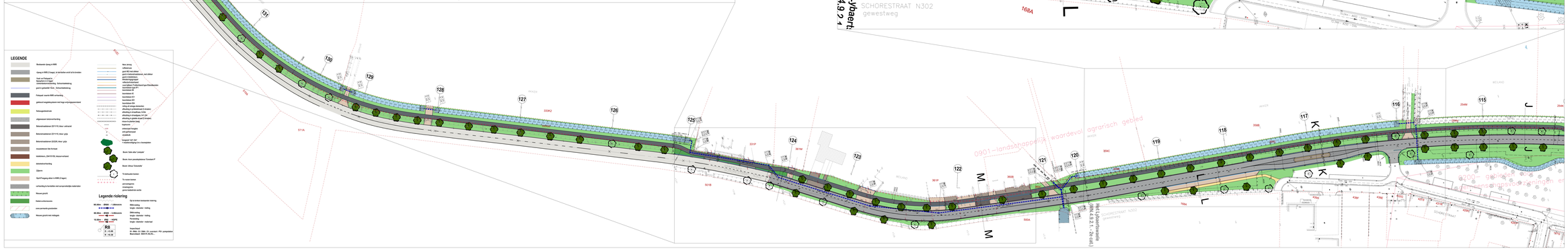

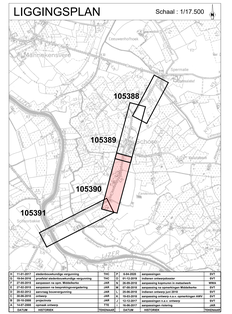

01	12.01.2017	ontwikkelscenario's vergezocht	NG	0.0	0.00.000	ontwerpfasen	2017
02	27.03.2017	aanpassing kruisingen Schorestraat en Lybaertweg	NG	0.1	0.00.000	aanpassing ontwerpelementen	2017
03	27.10.2017	aanpassing kruising ter sporen Middelkerke	JAB	0.2	00.00.000	aanpassing kruising ter sporen Middelkerke	2017
04	20.02.2019	aanpassing ter ontwerpfase/vergunning	JAB	0.3	00.00.000	aanpassing ter ontwerpfase/vergunning	2019
05	20.02.2019	aanpassing ter vergunning	JAB	0.4	00.00.000	aanpassing ter vergunning	2019
06	02.08.2019	aanpassing ontwerp o.a. i.v.m. spoorwegen ARB 1	JAB	0.5	00.00.000	aanpassing ontwerp o.a. i.v.m. spoorwegen ARB 1	2019
07	15.11.2019	aanpassingen o.a. i.v.m. ontwerp	JAB	0.6	00.00.000	aanpassingen o.a. i.v.m. ontwerp	2019
08	12.12.2019	aanpassingen o.a. i.v.m. ontwerp	JAB	0.7	00.00.000	aanpassingen o.a. i.v.m. ontwerp	2019
09	03.01.00	voorontwerp	TEMPLAGROUP	0.8	00.00.000	voorontwerp	2000

Vlaanderen
is wegen en verkeer

VLAAMSE OVERHEID
AGENTSCHAP WEGEN EN VERKEER
Wegen en Verkeer West-Vlaanderen
Dr. Jacob van Maerlantlaan
Gebouw Ter Plume, 13 Ter Plume BG, 8200 Brugge
tel: 050 33 80 00
e-mail: wegen.verkeerwestvlaanderen@mow.vlaanderen.be

Studiebureau:	SWECO BE Sweco Belgium nv Kopers Wilsonplein 10 B-2018 Antwerpen T +32 (0) 3 206 05 11 www.sweco-group.be
Projectleiding: ing. arnaud Vandenbeusch	
Operational Manager: ing. Wim Deschuyter	
Opdrachtgegevens: extern/int.: m	Locatie: Gemeente Middelkerke (Arbdnr 12)

Projectnummer	Dossiernummer	Bestekhoofdstuk
2012	0001/13/X	
plotbestand	1M3D8C01DX290001.pdf	
Laatst bewerkt	23/07/16_1_01_WEG_01.zip	

Gezien en goedgekeurd door de gemeenteraad
Gezien en goedgekeurd door de Middelkerke
in vergadering

Dhr. Jurgen Vangeyseel dhr. Jean-Marie Dedecker
De algemeen directeur De Burgemeester

Nagezien door de verantwoordelijke ingenieur,
BRUGGE

ir. Guy Ameele

Gezien en goedgekeurd door de dir. V. investeringen,
BRUGGE

ir. Humberto VAN NUNEN

Nummer van het plan

1M3D8I	O	105390	01
bestekhoofdstuk	profiel	stelgroeinummer	fase	index

Datum opmaak: --/--/--

Aangebrachte wijzigingen:

ind.	Aard	Datum
01	aanpassen na opmerkingen	17-03-17

N367
Gemeente - Middelkerke

Fietspad Schorestraat N302

Deel: kruispunt met Brugsesteenweg (N367)
tot grens met Diksmuide (Schoorbakkebrug)
ONTWERP
Grondplan ontworpen toestand 3

Afmetingen plan	Schaal	Kilometerpunten
2.31m x 0.594m = 1.37m²	1:500	van: 9.800 tot: 4.900

coordinatenstelsel: belgisch, 1972 (lb 72) - hoogtestelsel: TAW