

Provincie West-Vlaanderen
GEMEENTE MIDDELKERKE

VOORONTWERP

BPA De Kalkaert

Blad 2: Bestemmingsplan

De ontwerper
 West-Vlaamse Intercommunale - dienstverlenende vereniging
wvi
 Baron Ruzebeke 35
 8310 Aasebroek
 tel. (050) 35 71 71
 fax (050) 35 68 49

Algemeen directeur	Afdelingshoofd	Ruimtelijk planner
Geert Sanders	Mark Geldof	Ann Soullaert

Wijzigingen

Tekenaar Gille Van Gaveren Opgemaakt: januari 2006
--

Schaal: 1:1000 Aantal: 1

Legende

Contour

Gebruiksperceel

gebouwen

Bestemmingszones

Zonegrens

Zone 1: Zone voor bedrijven en KMO's

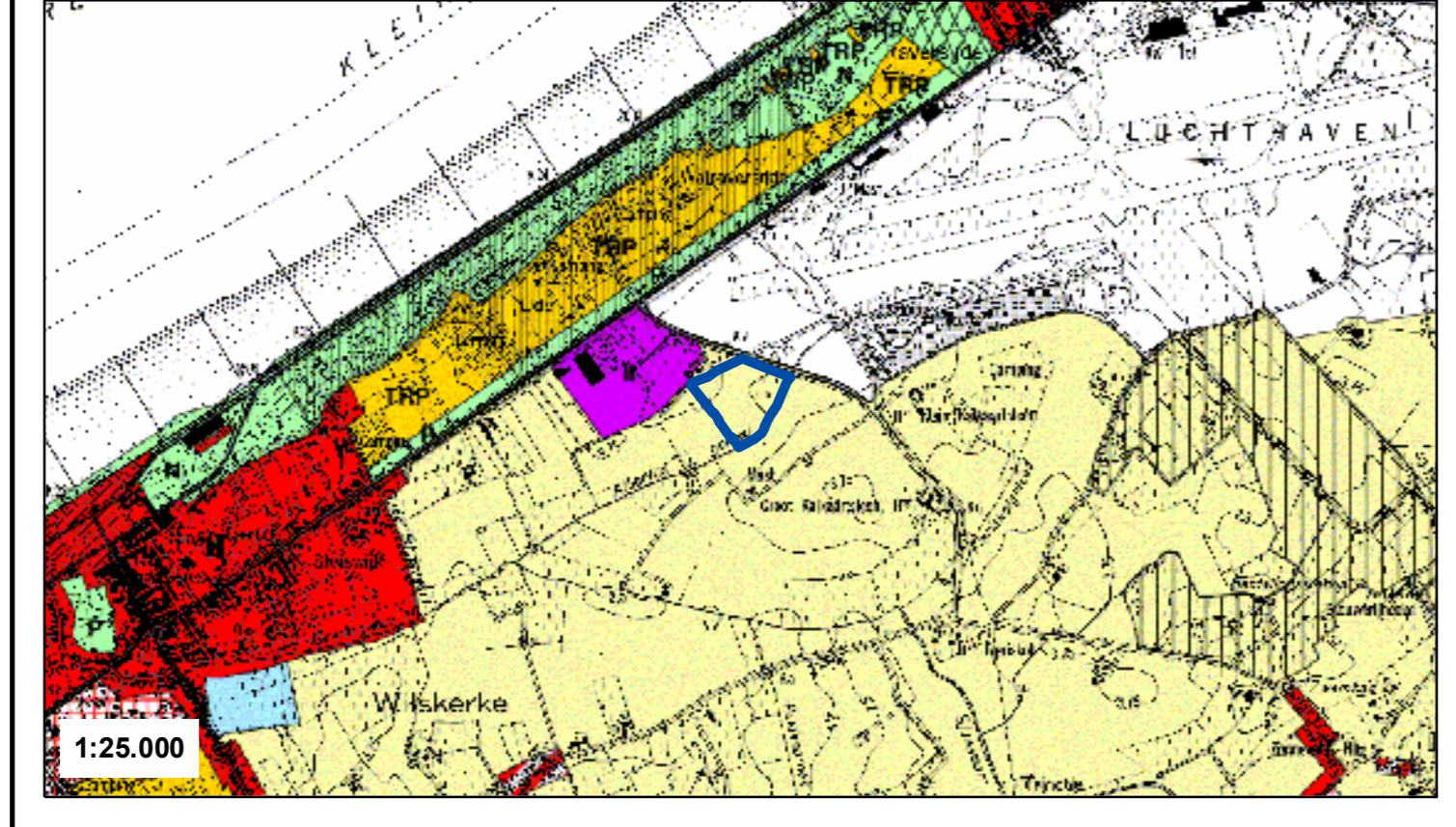
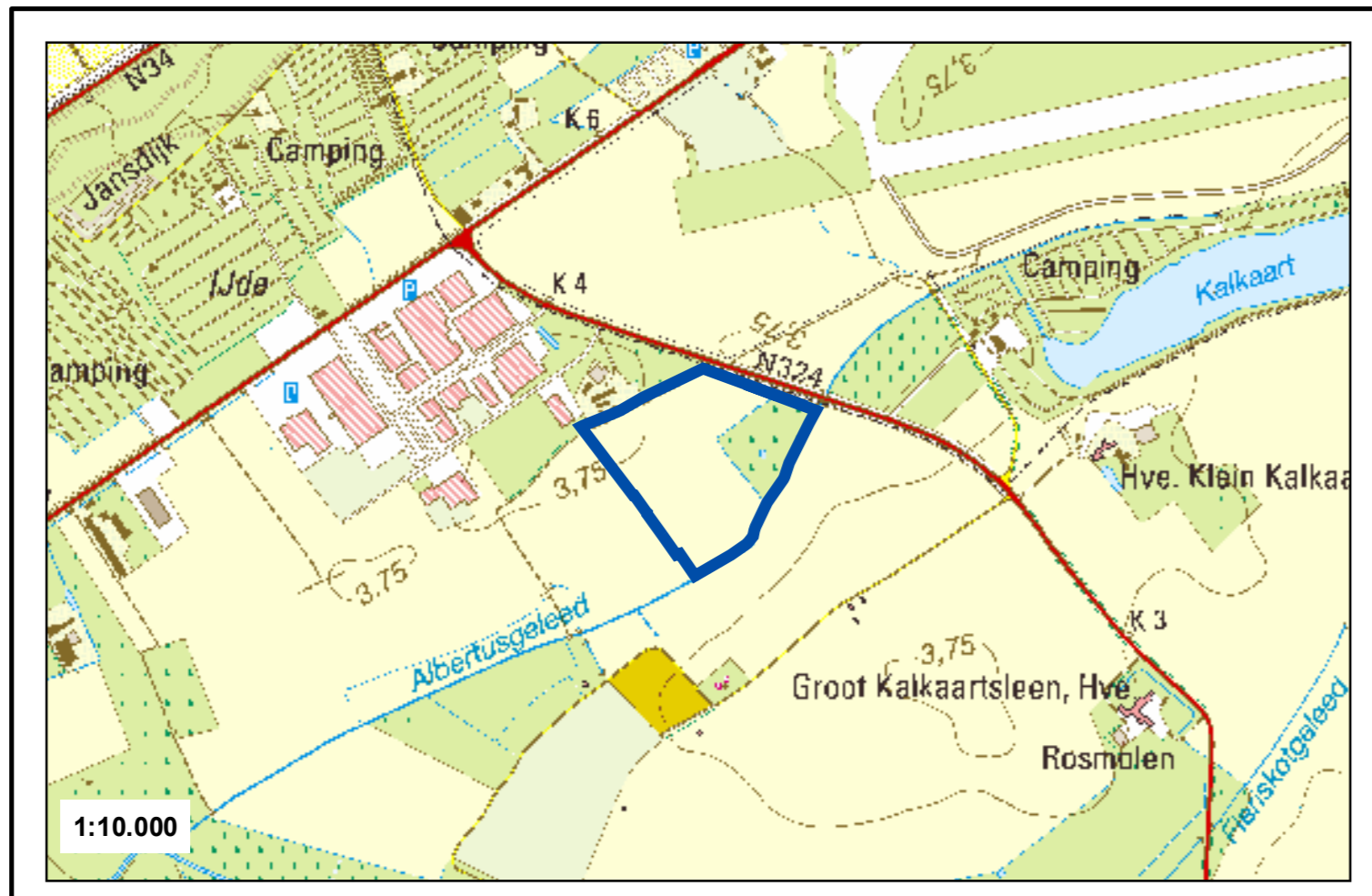
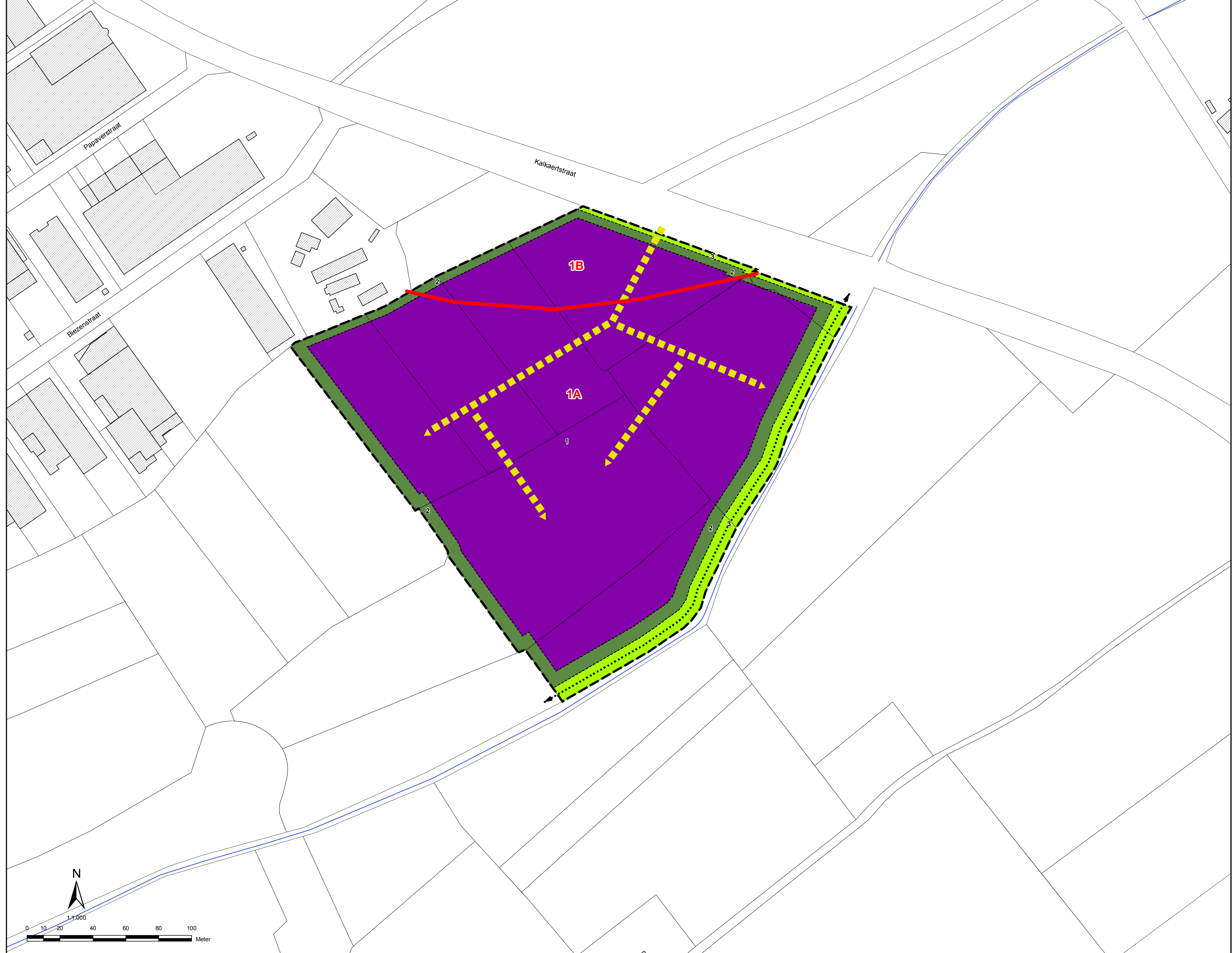
Zone 2: Bufferzone

Zone 3: Onderhoudstrook

Mogelijk wegtraad

mountainbikeroute

Veiligheidsomdor luchthaven



Ligingsplannen

1. Ligging op topgrafische kaart (bron: NGI)

2. Ligging volgens gewestplan (rasterversie 2002 - bron: OC GIS-Vlaanderen)

gezien en voorlopig aangenomen door de gemeenteraad in vergadering van op bevel,

De Secretaris, De Burgemeester

zegel der gemeente

het college van burgemeester en schepenen verklaart dat onderhavig BPA voor eenieder ter inzage heeft gelegen van tot namens het college, op bevel,

De Secretaris, De Burgemeester

zegel der gemeente

gezien en definitief aangenomen door de gemeenteraad in vergadering van op bevel,

De Secretaris, De Burgemeester

zegel der gemeente