

VERKLARING BIJ TABEL I: BOUWZONES

- Kolom 1: Aanduiding van de kleur die op het grafisch gedeelte de bestemming aangeeft.
- Kolom 2: Geeft het volgnummer aan de zones.
- Kolom 3: De hoofdbestemming is deze waarvoor meer dan 70% van de vloeroppervlakten is bestemd. De procentuele berekening gebeurt op basis van de vloeroppervlakten. De nevenbestemming is deze waarvoor minder dan 30% (met een maximum van 300 m²) van de totale toegelaten vloeroppervlakten is aangewend of zal aangewend worden. De nevenbestemming W houdt in dat er slechts één woongelegenheden toegelaten is bij de gebouwen met de hoofdbestemming.
- Kolom 3: en 4: De kenletters uit deze kolommen hebben volgende betekenis:
- W: Woongebouwen – woningen. (1 garage per woning verplichtend inbegrepen)
- H: Detailhandel, diensten, horeca, kantoren (met uitsluiting van tank - en servicestations)
- O: Openbare gebouwen (kantoorruimten, diensten, verzorging-onderwijsdiensten, cultuur, cultus)
- B: Bergplaatsen
- A: Ambachtelijke bedrijfsgebouwen – bergplaatsen, niet storend voor de omgeving
- L: Land- en tuinbouwbedrijven met bijhorende voorzieningen in functie van het bedrijf (1 woning per bedrijf)
- G: Garages
- VR: Verblifsrecreatie
- S: School
- Nota: De perceelsdelen van de bouwzone die niet bebouwd worden of werden krijgen de bestemming K, K₁ en/of Q uit tabel II. De totale terreinbezetting met bebouwing binnen deze zone, inbegrepen de bebouwing toegelaten volgens tabel II, mag niet groter zijn dan de toegelaten terreinbezetting met bebouwing volgens tabel I.
- Kolom 5: De grafische - en cijfergegevens van het plan moeten gevolgd worden.
- Kolom 6: De aanduiding O/X duidt aan dat verschillende plaatsingen tegenover één der zijkavelgrenzen mogelijk zijn, minimum X meter is slechts toegelaten indien aan de andere zijde van de betrokken kavelgrens een vrije onbebouwde zijstrook van minimum X aantal meters kan en ook moet geëerbiedigd worden. Op de andere zijkavelgrens moet gebouwd worden.
- Kolom 7: De grafische - en cijfergegevens van het plan moeten gevolgd worden. Vanaf de minimum afstand tot de achterkavelgrens moet het bouwvolume onder een gabariet blijven van 3,00 m en verder stijgend met een hoek van 35°.
- Kolom 8: De terreinbezetting wordt uitgedrukt in het procent van het perceeldeel gelegen binnen de betrokken zone.
- Kolom 9: Geeft de minimale kavelbreedte aan. Indien de mogelijkheid X uit kolom 6 gebruikt wordt dient deze minimum waarde met X vermeerderd.
- Kolom 10:
- Kolom 11: De afmetingen uit deze kolommen worden gemeten tussen de gevel op de voorgevelbouwlijn en de verst ervan verwijderde achtergevel.
- Kolom 13: en 14: Hier gelden dezelfde bepalingen als voor kolom 11 en 12.

- Kolom 15 en 16: De hoogte van het gebouw wordt gemeten vanaf het aanzetpeil van de inkomdorpel tot bovenkant kroonlijst. Het aanzetpeil van de inkomdorpel ligt max. 0,40 m hoger dan het peil van het openbaar domein op de rooilijn en aan de inkomdorpel gemeten. Het aantal volle bouwlagen wordt gerekend tussen de inkomdorpel en de bovenkant kroonlijst. Bij vaststelling van hoogte gerekend in aantal bouwlagen wordt aan een bouwlaag een max. hoogte van 3,00 m toebedacht. Bij elke constructie moet de minimale verdieping - hoogte, zoals vastgelegd in het gemeentelijk bouwreglement, geëerbiedigd worden.
- Kolom 17: In de breuk V/T, duidt V de som der vloeroppervlakten aan van al de bouwlagen (dakterras niet inbegrepen) en T de terreinoppervlakte van het perceeldeel gelegen binnen de betrokken zone.
- Kolom 18: D: duidt aan: hellende daken met vlakken met minimum 25° tegenover het horizontaal vlak.
- Kolom 18: en 19: D1: duidt op een zadeldak met nok evenwijdig aan de voorgevelbouwlijn. Eenzelfde helling per blok woningen. Bij de mogelijkheid D en D1 mag maximum 10% van de verticaal geprojecteerde dakoppervlakte plat dak zijn voor uitbouwen en dakterrassen.
- M: duidt op een plat dak met helling van maximum 2% en met horizontale kroonlijsten aan al de gevels (ook gevels op de kavelgrens). Maximum 10% van de verticaal geprojecteerde dakoppervlakte mag hellend dak D zijn.
- Kolom 20: Art. 1: Materialen:
- 1.1. Gevels: Vrije keus. Betonelementen gebruikt als zogenaamde betonplaten en palen zijn niet toegelaten. Dit verbod geldt niet voor de zone A en N indien de gevels wit geschilderd zijn.
- 1.2. Daken: Bij D en D1 zijn slechts pannen of leien toegelaten. De kleur kan variëren, met absolute uitsluiting van blauw, groen, paars en helle tinten. Kleur en materialen moeten harmonisch op elkaar aansluiten. Bij M is de keuze vrij.
- Art. 2: Uitbouwen:
- 2.1. Per verdieping is op de voorgevel een uitbouw van maximum 0,50 m toegelaten tot maximum 0,60 m van de uiterste hoeken van de voorgevel en over een maximum breedte van 4,00 m. Uitsprongen over de weggrens mogen echter niet meer bedragen dan de voetpadbreedte verminderd met 0,75 m.
- 2.2. Boven de vlakken van hellende daken zijn op halve lengte van het dakvlak uitbouwen toegelaten met een verticale wand evenwijdig aan de gevel en maximum 1,50 m hoog en op een minimum afstand van 1,50 m van de uiterste hoeken van de gevels en met een maximum breedte van 4,00 m.
- Kolom 21: Afsluitingen
- Art. 1: Muurtjes in metselwerk, hout en/of levende hagen van maximum 1,80 m hoog.
- Art. 2: In de voor - en zijtuinstroken zijn enkel afsluitingen in metselwerk, hout en/of levende hagen van maximum 0,50 m toegelaten. Voor het overige zie art. 1.
- Art. 3: Alleen afsluitingen met levende hagen van maximum 1,80 m zijn toegelaten.
- Art. 4: Alleen afsluitingen in de voor - en zijtuinstroken van maximum 0,50 m hoog in levende hagen. Het overige zie art. 3.
- Art. 5: Geen afsluitingen in de voor - en zijtuinstroken. Voor het overige zie art. 3.
- Kolom 22: Bemerkingen: Aanvullende voorschriften.
- Algemeen: Elke instelling zal op eigen terrein de nodige parkeerruimte voorzien voor wagens van de bezoekers, dienstwagens en wagens van het personeel.

TABEL I BOUWZONES

zone nr.	bestemming		plaatsing in meter t.o.v.				% bezetting	volumen										vormgeving en materialen			afsl. art.	VERKLARING BIJ AFKORTINGEN: max: maximum min: minimum z.p.: zie plan
								breedte		diepte				aantal bouwlagen		V/T max	dakvorm		mater. uitb. art.			
										min	max	min	max				min	max		type		
								min kavel	max gevel	min	max	min	max	min	max	min	max	min	max	min		
1	W	H	z.p.	min. 4	min. 5	40% max2 250m ²	18	-	10	20	10	15	1	2	-	D	-	1 en 2	1	Bij open bebouwing		
2	W	H	max. 10	min. 0/4	min. 5	40% max. 190m ²	12	-	9	15	9	12	1	2	-	D	-	1 en 2	1	Bij gekoppelde bebouwing: De vormgeving, dakhelling, het aantal bouwlagen van de eerst opgerichte woning zijn bindend voor de tweede woning. De gevelmaterialen dienen harmonisch te zijn. Bij het bouwen op een perceel met bestaande gevel op een of op beide zijkavelgrenzen moet steeds met de nieuwe bebouwing tegen deze gevel (s) aangesloten worden en moet de voorgevelbouwlijn over een breedte van minimum 2,00 m doorlopen		
3	W	H B	z.p.	min. 0/3	-	40% max. 160m ²	6	-	9	15	9	12	1	z.p.	-	D of D1	35° à 45°	1 en 2	1	Bij aaneengesloten woningbouw: bij het bouwen op een perceel met bestaande gevel op één of op beide zijkavelgrenzen, moet steeds met de nieuwe bebouwing tegen deze gevel(s) aangesloten worden en moet de voorgevelbouwlijn over een breedte van minimum 2,00 m doorlopen. Bij aanbouw moeten alle geveldelen op de gemeenschappelijke kavelgrens, die niet door een bouwdeel worden bedekt uit één en hetzelfde gevelmateriaal bestaan. 1/8 van een bouwperceel, gelegen binnen de zone voor bebouwing, moet onbebouwd blijven. Dit perceelsdeel moet over een lengte van minimum 2,00 m palen aan de gemeenschappelijke grenzen met de aanpalende percelen. Deze regel geldt voor de bouwzone aan beide zijden van een hoek over een lengte van 15,00 m gerekend vanaf het snijpunt van de voorbouwlijnen langs beide straten.		
6a	VR1	Nihil	5	3	5	40%	-	-	-	-	-	-	1	3 *	-	D of M	-	1 en 2	1	Zone bestemd voor het aanleggen van terreinen voor verblifsrecreatie. De voorschriften vermeld in de tabel zijn enkel van toepassing voor de gemeenschappelijke voorzieningen, aanverwant aan de verblifsrecreatie. Voor de aanvragen voor verblifsrecreatie zijn de procedure – en de voorschriften van de wet – en de uitvoeringsbesluiten op het kamperen – en de uitvoeringsbesluiten op de weekendverblifparken van toepassing. * Met uitzondering van bestaande gebouwen waar het bestaande aantal bouwlagen behouden wordt.		
1	2	3	4	5	6	7	8	9	10	11	12	13	14	15	16	17	18	19	20	21	22	





VERKLARING BIJ TABEL II: OPEN RUIMTEN

Kolom 1: Aanduiding van de kleur die op het grafisch gedeelte de bestemming aangeeft.
 Kolom 2: Geeft het volgnummer aan de zones.
 Kolom 3: De bestemmingen zijn:
 en 4 Q: Tuinstroken tussen voorgevel en rooilijn (voortuinstroken) en tussen de zijgevel en zijperceelsgrens (zijtuinstroken). Alleen groen is toegelaten.
 We: Openbare weg
 Vp: Openbaar voetpad
 PWe: Private weg
 K: Deel van het perceel anders dan Q en dan de bebouwde delen van de bouwstroken uit tabel I, zone nrs. 1, 2 en 3
 B: Bergplaatsen
 R: Verhardingen voor voetpaden, terrassen en rijstroken
 G: Openbaar groen: parken, speeltuinen, wegen voor voetgangers
 P: Plein
 T: Tuinbouw
 L: Landbouw
 Bp: Begraafplaats

Kolom 5: De aanduiding 0/Y duidt aan dat er alternatieven mogelijk zijn. Er moet gebouwd worden op de perceelsgrens of op een
 en 6 minimumafstand Y van de perceelsgrens. Indien er geen aanleunende constructie bestaat of zal gebouwd worden, mag slechts gebouwd worden binnen een gabariet van 1,80 m op de perceelsgrens en verder stijgend met een hoek van 35°.

Kolom 7: Duidt aan met inachtnaam van de bepalingen uit kolom 6, welke afstand moet geëerbiedigd worden tot elke bouwstrook die bij toepassing van tabel I toegelaten is.
 Kolom 8: Geeft de maximale toegelaten bezetting voor de nevenbestemming van het perceel of delen van een perceel gelegen binnen de betrokken zone.
 Kolom 9: Toegelaten maximum oppervlakte en aantal bouwlagen (maximum hoogte van 3,00 m) bepalen het volume der
 en 10: toegelaten constructies.
 Kolom 11: De aanduiding van de kolommen 18 en 19 uit tabel I is hier van toepassing.
 Kolom 12: De aanduiding onder rubriek 1.1. en 1.2. van kolom 20 uit tabel I zijn hier van toepassing.
 Kolom 13: De aanduiding onder kolom 21 van tabel I zijn hier van toepassing.
 Kolom 14: Bemerkingen: Aanvullende voorschriften.
 Algemeen: Toeritten tot de percelen langs de zones voor openbaar groen zijn verboden.
 De achterkavelgrens is de kavelgrens gelegen tegenover de weggrens waar een toerit tot het perceel toegelaten is.

TABEL II OPEN RUIMTEN

	zone nr.	bestemming		plaatsing in meter t.o.v.			% bezetting	volume		vormgeving en materialen		afsl. art.	VERKLARING BIJ AFKORTINGEN: max: maximum min: minimum z.p.: zie plan
		hoofd	neven	weg-grens	zij-kavel-grens	achter-kavel-grens		max. opp m ²	max. bouw-lagen	dak-vorm	mater. uitb. art.		bemerkingen
	11	Q	R	-	-	-	30%	-	-	-	-	1	"Non aedificandi"
	12	K	R B	min 0/3	min 0/3	-	30%	30	1	vrij	1.1. en 1.2.	1	Gevelmuren der bijgebouwen maximum 3,00 m hoog. De maximum nokhoogte mag niet meer bedragen dan 5,00 m.
	13	G	R	-	-	-	30%	-	-	-	-	-	Groenaanleg onder de vorm van graspartijen, laag- en hoogstammig beplanting, en alle andere werken die de wijkrecreatie en het voetgangersverkeer bevorderen.
	14	We	nihil	-	-	-	-	-	-	-	-	-	Zone voor wegen en daarbijhorende vrije ruimten. De aanleg dient het woonkarakter van de zone te benadrukken, zoals: afremmen van het verkeer, pleintjes, verkeersdrempels, knikken, ..., aanleg van aangepaste straatbevoering en beplanting, de rijweg minimum 4,00 m breed.
	20	L	W	0/3	5	-	-	-	-	-	-	-	1 woning per bedrijf is toegelaten, max. opp. 250 m ² , aantal bouwlagen: 1 met dak (bedrijfsgebouwen zijn niet toegelaten)
1	2	3	4	5	6	7	8	9	10	11	12	13	14

Algemene bemerkingen: in geval van strijdige aanduidingen tussen de voorschriften en het plan, hebben de grafische aanduidingen van het plan voorrang